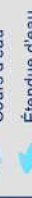





# Projet pilote de gouvernance de l'esker aquifère Saint-Mathieu-Berry

Carte 18 : Villégiature et activités  
récréotouristiques

## Sentiers récréatifs

- Pédestre
- Cyclable
- Raquette
- Ski de fond
- Circuit récréatif



JNO

Lac-Chicobi

Berry

Lanunay

111

395

395

109

109

111

Saint-Félix-  
de-Daquier

Pikogan

Amos

Sainte-Grtrude-Manneville

111

395

109

109

111

Saint-Mathieu-  
d'Harricana

Preissac

La Motte

0 2.5 5 10 km

Produit cartographique réalisé dans le cadre du projet pilote de  
gouvernance de l'esker aquifère Saint-Mathieu-Berry de la SESAT et  
du Programme d'acquisition de connaissances sur les eaux  
souterraines de l'Abitibi-Témiscamingue du Groupe de recherche sur  
l'eau souterraine (GRES) de l'UQAT.

Cartographie : Magalie Roy, GRES-UQAT

Date : Octobre 2011

Sources :

- BNDT, © Le ministère des Ressources naturelles Canada. Tous droits réservés.
- MRC d'Abitibi.
- Thiбаudeau, P. et Veillette, J.J. 2005 : Géologie des formations en surface et histoire glaciaire, Lac Chicobi, Québec; Commission géologique du Canada, Carte 1996A, échelle 1/100 000.
- Veillette, J.J. 2004 : Géologie des formations en surface et histoire glaciaire, Cadillac, Québec; Commission géologique du Canada, Carte 2019A, échelle 1/100 000.
- Modèle numérique altimétrique au 1/20 000; Gouvernement du Québec, Ministère des Ressources naturelles et de la Faune.
- Grandes affectations du territoire, 2012; MRC d'Abitibi.